

Bauwerk 17
Brücke im Zuge der B 26n
über den Schwabbach

Bau-km 14+405 bis 14+467
KrW = 98,0 gon LW = 62,00 m
BzG ≥ 19,10 m LH ≥ 4,50 m
MLC 50/50-100

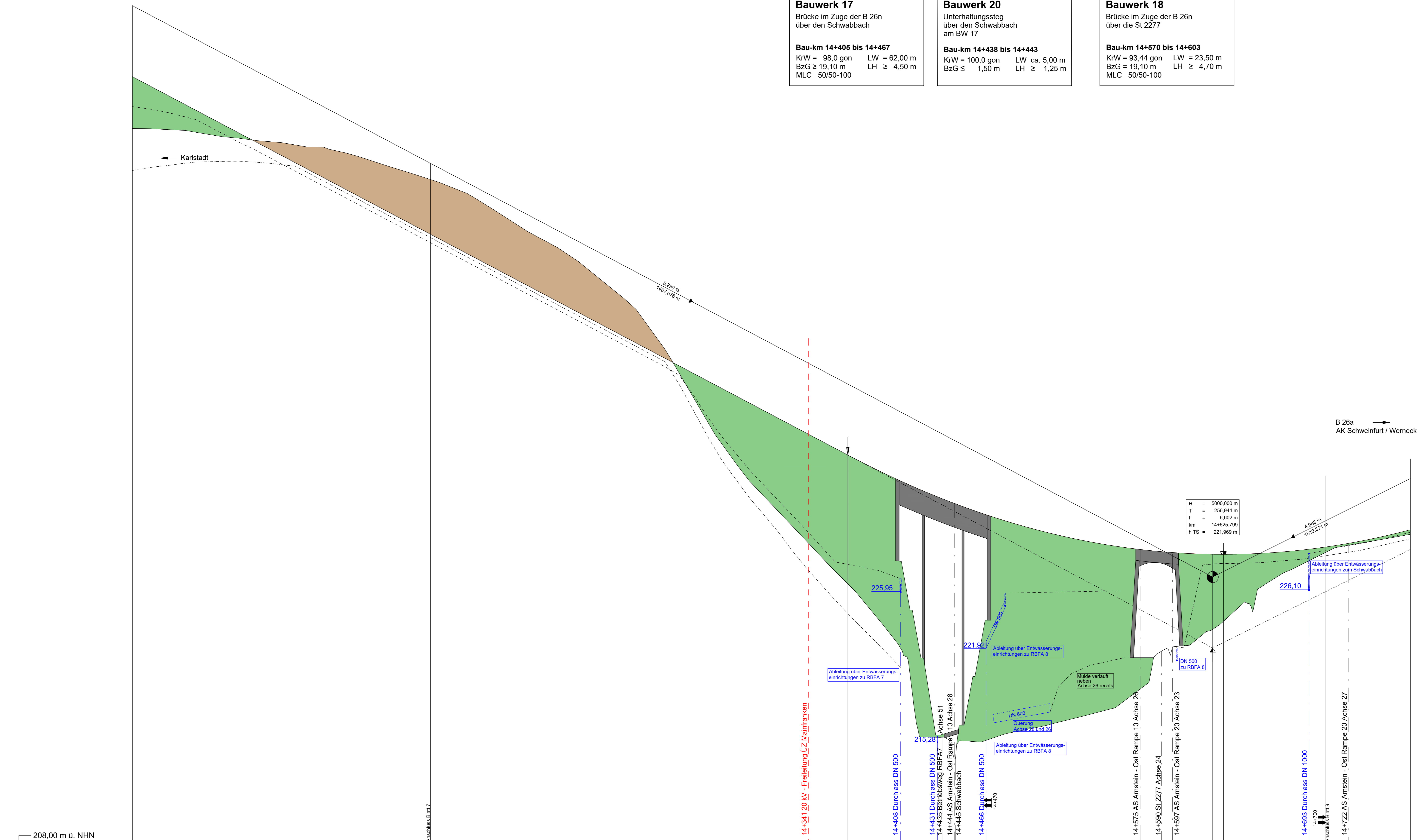
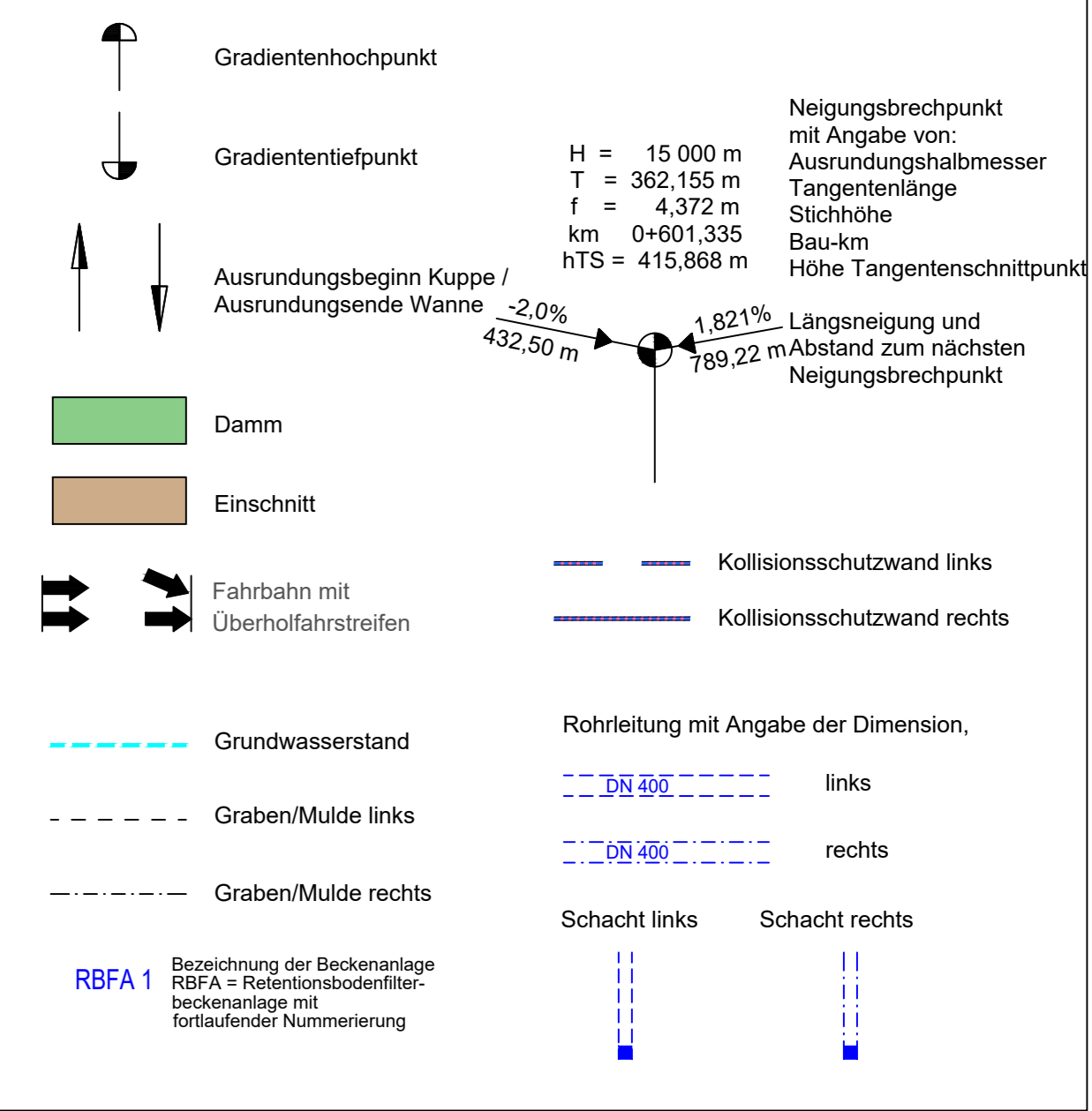
Bauwerk 20
Unterhaltungssteg
über den Schwabbach
am BW 17

Bau-km 14+438 bis 14+443
KrW = 100,0 gon LW ca. 5,00 m
BzG ≤ 1,50 m LH ≥ 1,25 m

Bauwerk 18
Brücke im Zuge der B 26n
über die St 2277

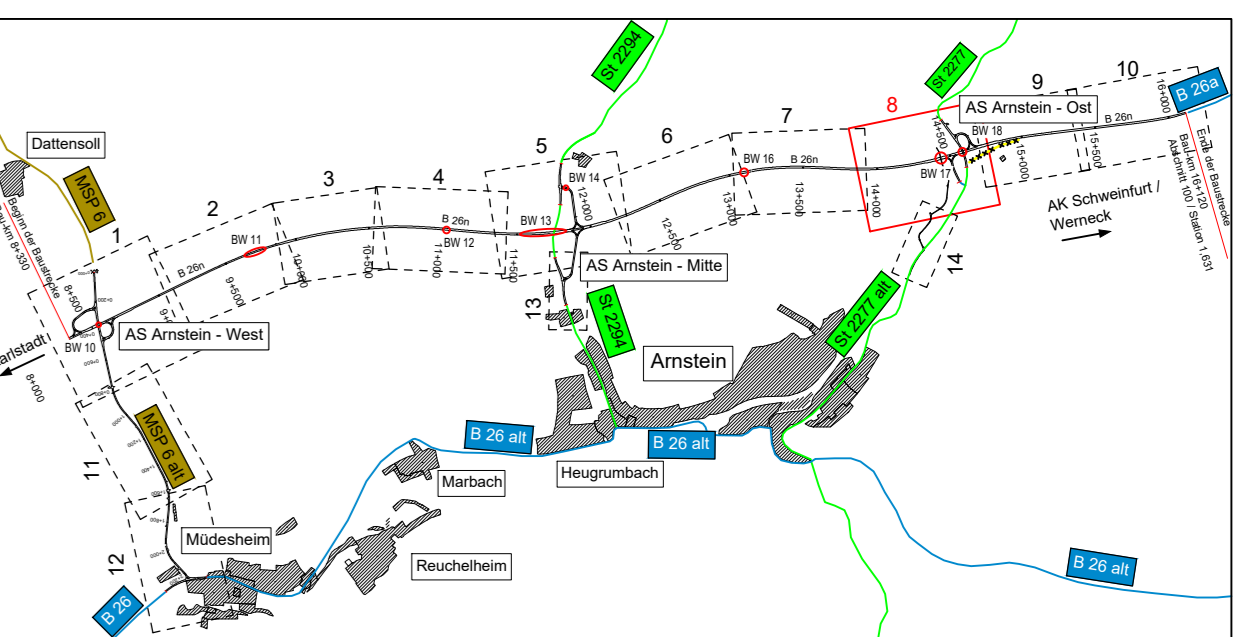

Bau-km 14+570 bis 14+603
KrW = 93,44 gon LW = 23,50 m
BzG = 19,10 m LH ≥ 4,70 m
MLC 50/50-100

Zeichenerklärung



Station	Geländehöhe	Gradientenhöhe
880,00	258,54	261,42
900,00	258,43	260,37
920,00	258,12	259,31
940,00	257,88	258,25
960,00	257,65	257,19
980,00	257,40	256,13
1000,00	257,24	255,07
1010,00	256,71	254,02
1020,00	256,45	252,96
1040,00	255,81	251,90
1060,00	254,81	250,84
1080,00	254,02	249,79
1100,00	252,81	248,73
1120,00	251,52	247,67
1140,00	250,41	246,61
1160,00	249,12	245,55
1180,00	247,50	244,49
1200,00	245,78	243,44
1220,00	243,02	242,38
1240,00	239,63	241,32
1260,00	236,38	240,26
1280,00	233,01	239,20
1300,00	231,58	238,15
1320,00	230,47	237,09
1340,00	227,37	236,03
1360,00	225,25	234,98
1380,00	222,79	233,92
1400,00	219,70	232,86
1420,00	217,31	231,80
1440,00	215,92	230,74
1460,00	214,45	229,68
1480,00	212,92	228,62
1500,00	211,33	227,56
1520,00	210,60	226,50
1540,00	209,44	225,44
1560,00	208,77	224,38
1580,00	207,44	223,32
1600,00	206,43	222,26
1620,00	205,27	221,20
1640,00	204,45	220,14
1660,00	203,27	219,08
1680,00	202,44	218,02
1700,00	201,19	216,96
1720,00	200,19	215,90
1740,00	199,33	214,84
1760,00	198,88	213,78
1780,00	198,94	212,72

Station	Geländehöhe	Gradientenhöhe
13+900	258,54	261,42
14+000	257,24	255,07
14+100	252,81	251,90
14+200	245,78	243,44
14+300	233,02	241,32
14+400	219,70	232,86
14+500	211,33	227,56
14+600	204,45	222,26
14+700	201,19	218,02



Verfasser des Feststellungsentwurfs:
WEYRAUTHER
INGENIEURGESELLSCHAFT mbH
90471 BAMBURG - MARKUSSTRASSE 2
TEL.: 0951/980040 - FAX: 0951/9800444

Datum
Zeichen
bearbeitet Juni 2021 SS
gezeichnet Juni 2021 PR
geprüft Juni 2021
gezt. Max Brust

Staatliches Bauamt Würzburg
Waffenburgstraße 6
97082 Würzburg
Tel.: 0931/382-00, Fax: 0931/382-2777, E-Mail: poststelle@stbawm.wuerzb.de

bearbeitet
gezeichnet
geprüft
PSP Nr.:
Projekt: 2.26-Karlstadt - AK Schweinfurt / Werneck 04-1

FESTSTELLUNGSENTWURF

Staatenüberverwaltung Freistaat Bayern
Staatliches Bauamt Würzburg
Straßen-/Abschn.-Nr. / Station: MSP 8 / 100 / 4.307 - B 26a / 100 / 1.631
PROJUS-Nr.: 0917264010

Unterlage / Blatt-Nr.: 6 / 8
Höhenplan
B 26a, Bau-km 13+900 - Bau-km 14+730
Maßstab: 1 : 1.000/100

Neubau der B 26n
Karlstadt - AK Schweinfurt / Werneck, Bauabschnitt 1
Bau-km 8+330 - Bau-km 16+120

aufgestellt
Staatliches Bauamt Würzburg
gezt.
Andreas Hecke, Bauleiter
Würzburg, den 16.07.2021

Der Vermessung / Planung liegt das Höhenystem DHHN16 (NNH)-Höhen, Status 170 zugrunde.